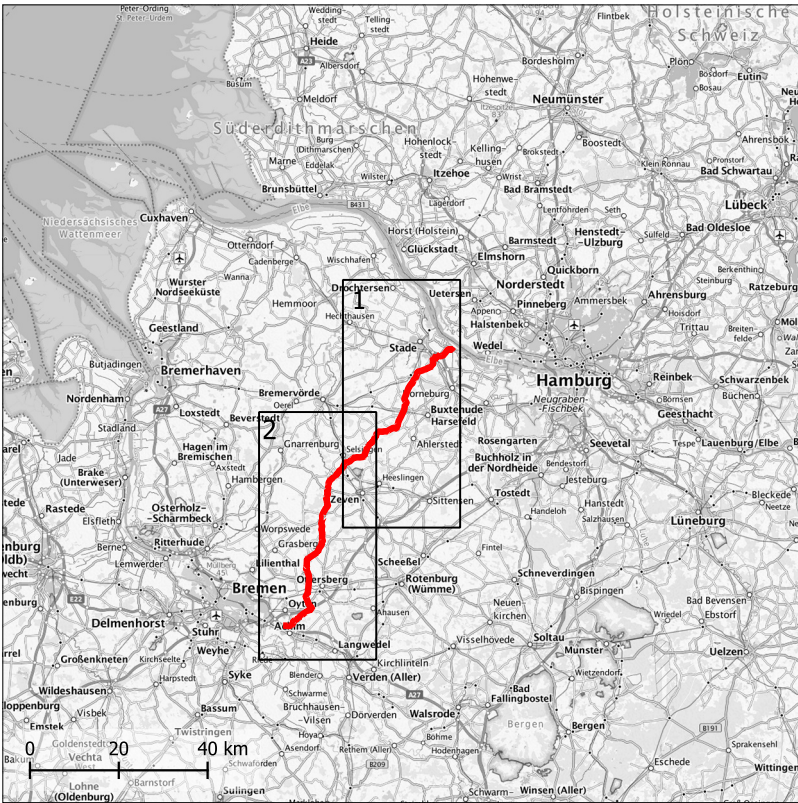







Legende

- Trassenachse
- 500 m Abstand um die Trassenachse

Bodenkarte 1:50.000

- B-P2
- E3//B
- E3//P
- G-B3
- G-P3
- G4
- HHv3
- HHv4
- HHv5
- HNv/G4
- HNv3
- HNv4
- HNv5
- HNv/G3
- K-G4//MC
- MC-MR3
- MN/MO3
- MN4
- P-B3
- P-G4
- P-S3
- P3
- S-B3
- S-P-B3
- S-P2
- S-P3
- S-pB3
- S3
- YM/MN4
- YM3//MN
- YUhh4
- YUhn-g3
- YUmn3
- YUs-b3
- YUs3



00		Erstausgabe		09.08.2024		ThIV		ReuP	
Ind.		Änderung		Datum		Gezeichnet		Geprüft	
	Name	Name	Kontraktorfirma:		Kontraktorenbenennung:				
Bearb.	09.08.2024	ThIV			8122-22-0002-PL-004				
Gepr.	09.08.2024	ReuP			Kontraktor-Dokumentennummer:				
Norm					13558-GZP-182-GEN-UW-DWG-01619				
Baujahr:		Medium/Rohrkl.	DN/PN	Leitungs-Nr.:		  Boden · Wasser · Geologie			
		Gas	1200/84	182					
Datum:		Engineering-Firma:		Gez.:		 crossing borders in energy			
09.08.2024		Gez.: GZP/ThIV		-					
Original-Blattgröße		Gepr. GZP/ReuP		Gepr.:		 crossing borders in energy  Postfachrabe 1 / D - 30555 Hannover / Telefon: 0511 - 64007070			
297x420				-					
Maßstab:		<b>Neubau der Energietransportleitung ETL 182</b> <b>Elbe Süd - Achim</b> <b>F1-2 Karten zum Bodenschutzkonzept</b> <b>Karte 4 - Übersichtskarte Bodenkunde</b>							
1:200.000									
Blatt		1/1							
Dok - ID:			-	00182	ETL	000	000	QA801	0